

NAMIBIË Luxe-editie 14 – (30)31 maart 2024 *(Versie 5/9/2023)*

Nederlandstalig begeleide luxe rondreis in twee reuze-jeeps, max.10 deelnemers



We reizen van **Windhoek** over Rehoboth naar de imposante zandduinen in het **Namib Naukluft Nat.Park (Sossusvlei en Deadvlei)**. Vervolgens gaan we via **Walvisbaai** en **Swakopmund** langsheen de **Welwitchia Plains** en **Cape Cross** op zoek naar restanten van oude culturen rond de **Brandberg & Khorixas (The White Lady & Twyfelfontein)**. Na een passage bij de **Himba's** zoeken we groot wild langs de “waterholes” in **Etosha National Park** en zoeken we de **Hoba meteoriet** nabij Grootfontein. Een unieke uitstap nabij **Khaudum Nat.Park** leert ons de échte **bosjesmannen (bushmen)** kennen en nadien genieten we van de mooie **Waterberg** en omgeving vooraleer weer af te zakken naar Windhoek.

UITBREIDING : Een tussenstop op de terugweg en wat voor een : **De VICTORIA watervallen in Zimbabwe !!**

Algemene bemerking :

Oké, de afstanden in Afrika zijn groter, het terrein ruw (veel “gravelroads”) en er zitten enkele lange ritten bij maar we nemen tijd ervoor. Fysiek geschikt van 7 tot 77 zonder extra’s.

Deelnemers : maximum 10 personen verdeeld over 2 luxe-jeeps met Luc & Yvan als gids/chauffeur.

Ons transport : Bijna al onze fijne collega’s zullen jullie in groepsreizen (zelfs kleintjes) meenemen op omgebouwde trucks... wij rijden in zeer comfortabele 4x4 jeeps mét airco en ramen die open kunnen om te fotograferen. **Bij ons zit iedereen aan een raam, niemand in het midden !**

Met vélen in één truck is natuurlijk iets goedkoper, maar bij ons krijg je alle comfort !



The hard way



De gezellige manier om Namibië te ontdekken...

VERTREKDATUM :

Vertrek in Brussel : **donderdag 14 maart 2024**

Afspraak in Brussel Nationaal/luchthaven Zaventem **om 19u00** in de centrale inkomhal.

We vliegen rond 22u15 met Ethiopian Airlines over Addis Abeba naar Windhoek in Namibië.

REISPROGRAMMA

Inbegrepen maaltijden: O = ontbijt, L = lunch, D = diner, V = vliegtuigkost

Dag 1 – donderdag 14/3 - Vertrek (V)

In de vooravond is er een vlucht rond 19u35 naar Addis Abeba in Ethiopië (aankomst 05u40) waar we om 8u35 overstappen op een aansluitvlucht naar Namibië.

Dag 2 – vrijdag 15/3 - Windhoek (V)

Na onze overstap in Addis Abeba vliegen we rechtstreeks naar Windhoek, de hoofdstad van Namibië, waar we landen om 13u20. Onze lokale man of vrouw staat ons op te wachten, we krijgen onze auto’s en we zijn weg. Lunch is vlakbij ons guesthouse.

In Windhoek checken we eerst in, in het mooie **OLIVE GROVE GUESTHOUSE**.

Na wat uit te rusten rijden we graag met jullie (wie er zin in heeft) even op verkenning door Windhoek... We zoeken samen een gezellig restaurant en zien wel wat de avond brengt (diner is op eigen kosten deze avond).



Windhoek is een multi-etnische stad met circa 300.000 inwoners. De met 4% per jaar groeiende bevolking bestaat uit 67% zwarten (verschillende Afrikaanse stammen), 17% kleurlingen (onder wie ook een kleine groep Aziaten) en 16% blanken (nazaten van Nederlandse kolonisten (Boeren), Duitsers en Britten).



De mooie Christuskirche , gebouwd tussen 1907-1910, in opdracht van de Duitse Lutheriaanse Congregatie, naar een ontwerp van architect Redecker.

*((**Namibië** was duizenden jaren het gebied van de oorspronkelijke inwoners, de San. Vanaf de 14^{de} eeuw kwamen zich ook Herero, Tswana & Owambo vestigen. Windhoek werd gesticht in 1840 door afstammelingen van Nederlandstalige boeren die kwamen uit de Kaap.*

In 1878 werd Walvisbaai deel van de Britse Kaapkolonie. In 1884 werd op de Koloniale Conferentie van Berlijn afgesproken dat de rest van het gebied een kolonie werd van Duitsland. Het gebied werd door de Duitse kolonisten Duits-Zuidwest-Afrika gedoopt. In 1890 werd met het Zanzibarverdrag de bekende Caprivistroom aan de kolonie toegevoegd.

Tijdens de Eerste Wereldoorlog veroverde Zuid-Afrika Duits-Zuidwest-Afrika op de Duitsers en in 1920 werd het door de Volkenbond aan Zuid-Afrika toegewezen als mandaatgebied. De raciale segregatie, die door de Duitsers was geïntroduceerd, werd verder doorgevoerd en kreeg een wettelijke basis. Dit systeem werd apartheid genoemd. Vanaf 1968 werden met het Plan Odendaal bantoestans of thuislanden gecreëerd, waarmee elke bevolkingsgroep zijn eigen reservaat kreeg. De naam van het land veranderde naar Zuidwest-Afrika. Sedert 1950 onafhankelijkheidsbewegingen in Namibië, onder leiding van Swanu en Swapo. De Verenigde Naties verwierp in 1946 het voorstel van Zuid-Afrika om Zuidwest-Afrika als vijfde provincie in te lijven. Pas in 1988 werd VN resolutie 435 door alle partijen ondertekend en werd het onafhankelijkheidsproces in gang gezet. Op 21 maart 1990 werd het land onafhankelijk en kreeg het een nieuwe naam: Namibië. Walvisbaai en enkele eilanden voor de kust van Namibië bleven wel een kolonie van Zuid-Afrika. In 1994, met het einde van het apartheidsregime in Zuid-Afrika, werden deze gebieden uiteindelijk aan Namibië gegeven.))

Dag 3 – zaterdag 16/3 – over Rehoboth naar Sesriem (O, D)

Uitslapen. En dan op weg : We rijden zuidwaarts naar Rehoboth en draaien dan naar het oosten met als eindpunt het kleine plekje Sesriem, de poort naar de reusachtige Namib Naukluft woestijn.

We zoeken ergens onze lunch onderweg, naargelang het traject. Overnachten doen we twee keer in de **THE ELEGANT DESERT LODGE** iets ten zuiden bij Sesriem. Diner bij aankomst is inbegrepen.



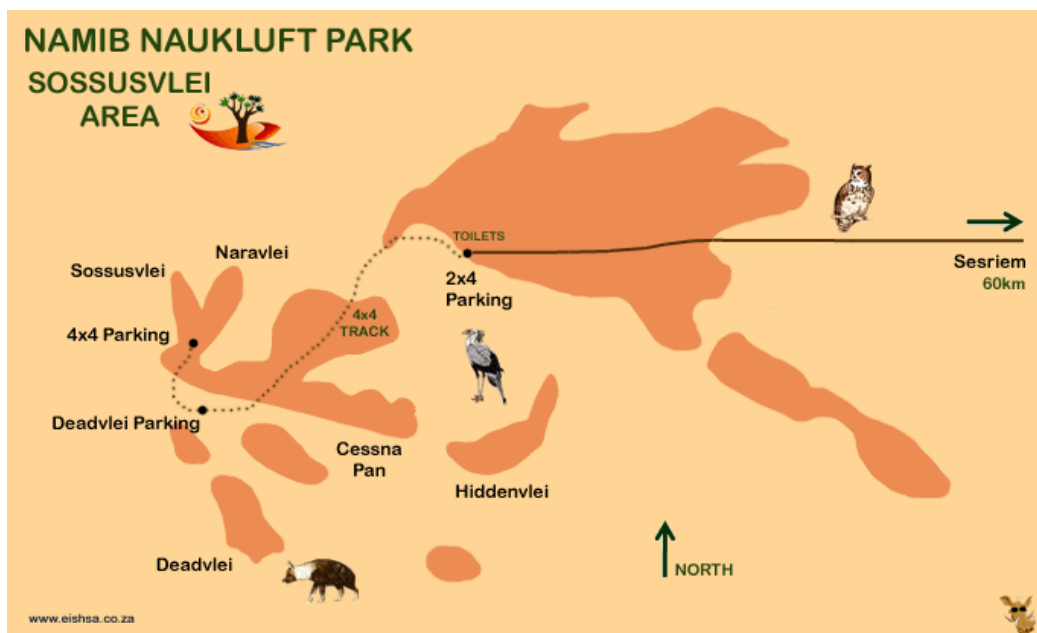
Dag 4 - zondag 17/3 - Dagje zand & duinen (O-L)

Op ontdekking bij zonsopgang naar de Deadvlei & Sossusvlei en we vragen een lunchpakket mee.



De allicht hoogste zandduinen ter wereld in de Namib woestijn... hier Dune 45...

We rijden langs Dune45 (komt later aan de beurt) maar nu eerst (voor het té warm wordt) naar Deadvlei met zijn zwarte boomfossielen (daar kunnen we vrij rondwandelen). Dan rijden we langs Sossusvlei (uitstappen helaas nu verboden) om enkele foto's te nemen en op de terugweg stoppen we bij Dune45 om écht spectaculaire foto's te nemen. Nadien gaan we nog een kijkje nemen bij de Sesriem Canyon, een grillige kloof vlakbij het dorpje. Terug in de lodge genieten we van het schouwspel van de ondergaande zon over het rood-bruine duinenlandschap. Diner naar eigen keuze.



Deadvlei... een subliem landschap met versteende bomen.



Hieronder Sossusvlei, helaas nu ontoegankelijk maar we rijden er tot vlakbij...



Sesriem Canyon, meestal zonder water erin nu...



Dag 5 - maandag 18/3 - verfrissend Swakopmund aan zee (O)

's Ochtends rijden we eerst langs in het gehucht *Solitaire*, bekend van het boek van de Nederlandse journalist Ton van der Lee. Nostalgie troef... en we lunchen er in een leuke omgeving.



Dan volgt de mooie rit doorheen de Naukluft Desert via de Gaub & Kuiseb Pass tot aan de kust van de Atlantische Oceaan, met name het stadje Walvisbaai, waar we een apero zoeken in de oude haven. Nadien doorrijden naar de oude koloniale stad Swakopmund...



Spectaculair landschap doorheen de Kuiseb Pass...

We verkennen even de stad Swakopmund en 's avonds snorren we gezamenlijk een gezellig restaurantje op en slapen in de **SWAKOPMUND LUXURY SUITS**.



((Swakopmund is een kuststad aan de monding van de rivier de Swakop in de Atlantische Oceaan. De stad telt ong. 45.000 inwoners en heeft een uitgesproken Duits karakter, vanwege het feit dat Namibië ooit een Duitse kolonie was (zie Duits-Zuidwest-Afrika). Tegenwoordig wordt er nog veel Duits gesproken en kan men Kaffee mit Kuchen bestellen in een Konditorei.))



Dag 6 - dinsdag 19/3 – Cape Cross & Damaraland (O, D)

Vroeg uit de veren, ontbijten en we rijden via een ommetje naar de *Welwitschia Plains* waar eeuwenoude planten overleven !



Daarna rijden we tot aan de pelsrobbenkolonie van *Cape Cross*. Die beestjes hoor je vanop een paar kilometer afstand en de geur is ook niet niets, maar 't is spectaculair om zien ! We zoeken lunch in de buurt.



Dan vervolgen we onze weg landinwaarts naar de gigantische Brandberg boven Uis. We logeren daar in **UIS ELEPHANT GUESTHOUSE** en ons diner staat klaar.




Dag 7 – woensdag 20/3 - Damaraland (O-L-D)

's Ochtends vroeg nemen we lunchpakket mee.

We zijn in een gebied dat krioelt van getuigenissen van oudere bewoning... zowel rotsschilderingen als rotsinkervingen komen aan bod.

Eerst maken we vlakbij de Brandberg de wandeling met een lokale gids naar de befaamde rotsschilderingen waar *The White Lady* de bekendste is.



Nadien rijden we naar de regio Khorixas waar we eerst een bezoek brengen aan het reservaat van *Twyfelfontein* (UNESCO Werelderfgoed) waar er een hele reeks mooie inkervingen zijn gemaakt door de San-bevolking.



We maken een wandeling van zo'n 40 minuten naar de rotstekeningen van de Bosjesmannen. Er zijn meer dan 1 000 grotten in deze streek met maar liefst 45 000 rotstekeningen, maar de meeste zijn niet toegankelijk. Er is een circuit waar je diverse "educatieve" San-tekeningen kan bezoeken.

Twyfelfontein is de naam van een waterbron en van het dal waarin deze bron ligt, in de bergen van Damaraland in Namibië.

De vallei werd beroemd toen er rond de eeuwwisseling (1900) vele honderden prehistorische rotstekeningen werden ontdekt. Het bleken meer dan 2500 verschillende prenten te zijn.

Nadat er al vele exemplaren waren ontvreemd, werd Twyfelfontein in 1952 uitgeroepen tot nationaal monument, en in 2007 tot werelderfgoed volgens de Werelderfgoedlijst van UNESCO.

Ook op de hoogste berg van het land, de Brandberg, zijn rotstekeningen te vinden.

We logeren in de **TWYFELFONTEIN COUNTRY LODGE** en ook daar wacht ons avondeten.



Dag 8 – donderdag 21/3 – Op weg naar Etosha (O-D)

's Ochtends gaan we naar regio Kamanjab, waar we een nederzetting van de “himba” stam bezoeken, de nomadische bevolkingsgroep die thuis is in deze regio.



De Himba (of Ovahimba) zijn een bevolkingsgroep die grotendeels leeft in het noordwesten van Namibië. Origineel hielden ze zich op in een deel van de regio Kunene, het gedeelte dat bekend is onder de naam Kaokoveld. Aangezien dit gebied momenteel weinig kansen biedt aan landbouw door de aanhoudende droogte (gevolg van klimaatwijziging, jawèl) zakken nu families af links van het Etosha National Park om nieuwe gronden te vinden. Hun huisvesting is bijzonder primitief aangezien ze nomadisch leven gewoon zijn: een basishut in leem, soms versterkt met houten skelet.

Voor de Himba is hun uiterlijke verschijning erg belangrijk, het zegt iets over de plaats in de groep en de fase van hun leven. Quasi alles heeft een betekenis en een deel ervan zullen ze uiteenzetten als we ze bezoeken.

Himba-vrouwen wassen zich nooit, ze smeren zich in met otjize, een mengsel van geitenvet, kruiden en oker en deze laatste geeft de vrouwen een typische rode kleur en het smeersel beschermt hen tegen de zon. Sieraden zijn heel belangrijk voor de Himba's en ze maken quasi alles zelf van schelpen, leer en koper. Ook daarover geven ze graag uitleg en sommige zijn ter plaatse te kopen.



We zoeken ergens een plekje om te lunchen en In de namiddag rijden we richting het Etosha National Park, het belangrijkste National Park van Namibië. We overnachten tweemaal in leuke chalets in de **ELDORADO LODGE**. Het avondeten is daar telkens inbegrepen.



Dag 9 - vrijdag 22/3 - op safari in Etosha (O-L-D)

We gaan vandaag rondrijden in *Etosha National Park* : Zowat al het grote Afrikaanse wild leeft hier mede dankzij de aanwezigheid van de waterholes. Lunch hebben we bij.

We verkennen de stoffige witgrijze bush op uitkijk naar het grote wild: Leeuwen, olifanten, springbokken, struisvogels... mogelijks zelfs een luipaard.



De waterholes zijn the place to be om van alle wild tegelijk te zien...



Het Nationaal Park Etosha in Namibië is een van de grootste natuurparken van zuidelijk Afrika, gesticht in 1907, na de oorlog tussen de Duitsers en de Herero's.

Etosha bestaat voor een groot deel uit een enorme zoutpan, omgeven door droog bushveld. Kenmerkend voor Etosha zijn de grote hoeveelheden wild die men kan 'spotten', olifanten, zebra's, leeuwen, verschillende soorten antilopen enz.

Natuurlijke en aangelegde waterdrinkplaatsen helpen de wildpopulatie te overleven in de droge tijd. Oorspronkelijk werd de Etosha-pan bewoond door de San. De laatst overgebleven Hai//om-San werden in 1954 door de Zuid-Afrikaanse machthebber uit het park verdreven.

Dag 10 - zaterdag 23/3 - Grootfontein & meteoriet (O-D)

Na het ontbijt, rijden we zuidwaarts naar Otjiwarongo waar we tegen lunchtijd aankomen. Dan volgt de rit richting Grootfontein. Onderweg bezoeken we de Hoba meteoriet, ontdekt in 1920 ; hij weegt meer dan 60 ton en is de grootste meteoriet ter wereld!



Overnachting in de statige **GHAUB GUEST FARM** waar men ons opwacht voor het avondeten.



Dag 11 - zondag 24/3 – naar het unieke gebied nabij Khaudum Nat.Park (O-D)

's Ochtends ontbijt en we gaan op weg naar een héél desolaat gebied dat aangrenst aan Khaudum National Park en doorloopt tot aan de Tsodilo Hills in Botswana, hét heiligdom van de bosjesmannen.

Onderweg zoeken we lunch. Ons eindpunt is een grote bosjesmannen gemeenschap die écht wel nog héél authentiek leeft en dus niet het bosjesman-zijn "naspeelt" : Op hun grondgebied bevindt zich Nhoma Safari Camp waar we twee nachten gaan verblijven voor allicht de meest unieke ervaring in ons leven : Mée beleven wat het is om zoals de bosjesmannen primitief maar héél inventief te overleven in een ruraal gebied.

Fleur is een jonge Belgische die tijdens haar studies antropologie in contact kwam met die bushmen gemeenschap en er vanaf 2015 een kleinschalig sandalen-project opstartte. In 2020 nam ze samen met haar Namibische vriend Moritz het Nhoma Safari Camp over van de vroegere eigenaar die op rust ging.



Ons safari-logies in de wilde natuur bij Khaudum National Park !



De eerste avond worden we daar opgewacht door niet alleen de eigenaars maar ook een vertegenwoordiger van de lokale //Nhoq'ma stam die ons welkom heet en de eerste introductie verstrekt in het leven van hun bosjesman-gemeenschap alsook het programma voorstel van de volgende dag.

Dag 12 - maandag 25/3 – Dagje in het leven van de //Nhoq'ma – bosjesmannen (O-L-D)

's Ochtends : Na het ontbijt gaan we op bush walk/jacht. We volgen drie of vier Ju'hoan jagers samen met de gids. Die verzamelen allerlei voedsel dat ze vinden in de vrije natuur (besse, wortels...) . Afhankelijk van de weersomstandigheden zoeken de jagers naar honing, maar evenzeer bejagen ze klein of groter wild (antilopen). Onderweg krijgen we uitleg over sporen van dieren in het zand en uitleg bij medicinale planten. Er is uiteraard geen garantie dat er prooien gevangen worden, maar we zien wel.



Na de wandeling keren we terug naar hun gemeenschap en tonen ze ons hoe ze traditioneel vuur maken en enkele overlevingstechnieken o.a. touwen en vallen gebruiken om dieren te verschalken.



We nemen dan bij ons logies onze lunch en in de namiddag wordt ons in de nederzetting getoond hoe ze pijl en boog maken. Ook kunnen we daar zien hoe de vrouwen mits behulp van struisvogeleieren mooie sieraden maken. Sowieso zijn de vrouwen en hun kleurrijke klederdracht al uniek !






Op één van de twee avonden dat we er verblijven kunnen we getuige zijn van een traditionele “healing dance”. Dat is een “genezende” ceremonie waar een groep mannen zichzelf in trance danst aangemoedigd door een 10 à 15 zingende en handenklappende vrouwen. Deze ceremonie is bedoeld als remedie voor medische problemen maar ook soms als conflict-oplossend gebruik.




Dag 13 - dinsdag 26/3 – terug naar centraal Namibië en wel één der meest waterrijke gebieden : het Waterberg Plateau nabij Otjiwarongo (O-D)

Na het ontbijt verlaten we het bosjesmannengebied en rijden weer oost- & nadien zuidwaarts.

We zoeken onderweg onze lunch en onze eindbestemming is een uniek gebied qua fauna en flora: Het Waterberg Plateau National Park.



Logies is de **WATERBERG VALLEY LODGE**, dinner inbegrepen. En tijd voor relax...



Dag 14 – woensdag 27/3 – Rustige rit naar Windhoek en gewoon wat genieten... (O)

Genieten van de ochtend en dan rustig afzakken naar Windhoek. Lunch zoeken we onderweg.

Logeren doen we daar in stijl in de écht unieke & knappe **N/A'ANKUSE LODGE** gelegen in een natuurreservaat van maar eventjes 3.200 ha. Ze zijn top in Eco-toerisme en runnen diverse natuur- & dierenbeschermingsprojecten, er is een Wildlife Sanctuary waar ze zowel verzorging doen van dieren alsook langdurende studieprojecten. We laten jullie de keus om daar te plaatse één en ander te ontdekken op deze laatste dag. Logies is een deluxe family villa.



Dag 15 – donderdag 28/3 – Uitslapen, of een laatste inspanning ? Of gewoon dagje nagenieten....(O)

Ochtendactiviteit ? Wil je eens gaan wandelen met een cheetah ? De dieren in het reservaat voederen, uitleg krijgen over de werking van het centrum ? Het kan allemaal ter plaatse geregeld worden.



Wandelen met cheetah's of rustig een duik nemen ?



De laatste avond is een rustig feestje voor het afscheid... tenzij voor wie méé gaat morgen naar de Victoria Falls (gans bovenaan links in Zimbabwe aan de grens met Zambia).

Dag 16 – vrijdag 29/3 – Uitslapen voor wie naar huis gaat.. vroeg uit de veren voor de

Vertrekkers naar Victoria Falls :

Wie vertrekt kan héél rustig ontbijten, inpakken en rijdt rond 11u30) naar de luchthaven, de retourvlucht is rond 14u30 naar Addis.

Zaterdag 30 maart (Dag 17) : rond 6u10 zijn we terug in Brussel !

UITBREIDING naar VICTORIA FALLS :

Vlucht van WINDHOEK naar VICTORIA FALLS in Zimbabwe... naar een wereldwonder gaan kijken 😊

We nemen de vlucht (Lufthansa/EuroWings/Discover) op vrijdag 29 maart om 10u30 vanuit Windhoek naar VICTORIA FALLS. Rond 12u15 worden we opgepikt aan de luchthaven en we gaan logeren in de mooie ILALA LODGE (4*)

Inchecken, lunch en even uitrusten...





In de namiddag hebben we ruim tijd tot het bezoeken we de machtige watervallen...
Ze zijn erkend als UNESCO Werelderfgoed site : <https://whc.unesco.org/en/list/509>



De Victoria Falls vormt een van de zeven wereldwonderen. Haar mistige wolken zijn al van kilometers afstand zichtbaar. De lokale bevolking noemt ze “Mosi-oa-Tunya” = de rook die dondert.

Het is de Zambezi die hier iets meer dan 100 m naar omlaag stort. Deze rivier vormt de grens met Zambia. Heel indrukwekkend is de breedte van dit natuurwonder : meer dan 1,7 kilometer breed, en op het waterrijkste moment van het jaar (april) valt hier 500 miljoen liter water naar beneden, gewoon onvoorstelbaar. Het is de derde waterrijkste waterval ter wereld (na de Niagara & de Iguacu Falls). In april-mei is de waterstand het hoogst, dus we gaan zéker regenjasjes moeten dragen !!



De Victoria Falls bridge (links op de foto) overspant de Zambezirivier, vlak bij de Victoriawatervallen. De brug verbindt de twee Afrikaanse landen Zambia en Zimbabwe. Over deze monumentale brug loopt een spoorlijn, een autoweg en een voetpad. De brug werd in opdracht van Cecil Rhodes ontworpen door een Engelsman, George Andrew Hobson, en in 1904 gebouwd door het Britse bouwbedrijf The Cleveland Bridge Company.

Historiek : <https://www.victoriafalls-guide.net/victoria-falls-bridge-construction.html>



Crafts aan Victoria Falls



Eindeloze keuze in soapstone, springstone, black serpentine...

Zaterdag 30 maart : Uitslapen en genieten van de lodge.

Tegen de middag naar de luchthaven en retourvlucht naar Addis Abeba met aansluiting naar Brussel.

Zondag 31 maart 2024 : Terug thuis.

RAMINGSPRIJZEN in Euro en per persoon kamerdelend (dubbel of twin kamer)

Tussen 4.750 en 4.950 EUR (bevestiging prijs komt begin december 2023)

op basis van minimum 8 deelnemers (afhankelijk van dollarkoers,
bevestiging logementen en totaal aantal deelnemers – max 10 personen)

Ramingsprijs uitbreiding Victoria Falls : 750 EUR

(inclusief tussenvlucht Windhoek-Victoria Falls)

Inbegrepen in de prijzen :

Reis volledig met Vlaamse gids/chauffeur (Luc Ribbens & Yvan Van Belle)

Info = <https://www.travel-architects.be/over-ons/>

Gebruik 4x4 auto luxe-jeep & brandstofkosten.

Reisroute zoals beschreven.

Kwalitatief logies & in basis “bed & breakfast” maar ook vaak lunch en avondeten inbegrepen – staat vermeld in het detail-programma.

Vermelde (reeds gereserveerde) logementen onder voorbehoud van bevestiging.

Inkomgelden van alle vermelde natuur- & nationale parken (!)

Alle vermelde excursies.

De vlucht Windhoek – Victoria Falls met Eurowings/Lufthansa : **325 U\$** (raming gebaseerd op prijsvraag dd.26-6-2023) is inbegrepen in de prijs van de uitbreiding.

Niet inbegrepen :

De internationale vluchten (Brussel-Windhoek-Brussel)

(Deze reserveren we zodra we jullie principiële goedkeuring hebben. De prijs wordt jullie medegedeeld voor de definitieve boeking. Betaling rechtstreeks door jullie (we hoeven daarop geen commissie).

Raming van de prijs : 1.080 EURO (prijs dd.26-6-2023)

Niet vermelde maaltijden, dranken, fooien, reis- & bijstandsverzekering, optionele activiteiten.

Supplement “single” indien van toepassing. Prijs wordt zo spoedig mogelijk medegedeeld.

Organisatie :

TRAVEL-ARCHITECTS (onderdeel van VZW Sustainable Community) ism Connections & lokale partners.

Grote Steenweg 91 - 9840 De Pinte (Zevergem) BTW : 0459.633.411

Contact : Luc Ribbens (gsm 0474-372661) e-mail : luc@travel-architects.be